









Legende:

-  bosstructuren
-  bos- en heidegebied (Groot Schietveld)
-  vallei
-  kanaal
-  beek
-  kleine landschapselementen

STRUCTUURPLAN BRECHT
Kaart 12: bestaande natuurlijke structuur



Projectvw.: Bart Antheunis
Ontwerper: Christel Vannoppen
oktober 2001
Projectnr.: 07/1598
1598-krt-242A.cdr
zonder schaal

