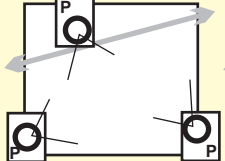
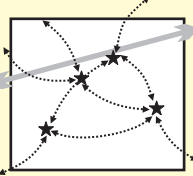


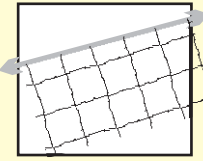
2 gebieden




3 poorten



recreatief netwerk in combinatie met landbouw



natuurverbinding



Brechtse heide ook langs kanaal

Legende:

- kern
- gehucht
- te behouden lokaal bedrijventerrein
- verblijfsrecreatie
- zone voor recreatief woongebied
- te verwijderen bebouwing
- te versterken bos- en heidegebied
- landbouwgebied met natuur- en/of landschapswaarde
- te versterken toegang tot Brechtse heide
- ontwikkelen recreatief langzaam verkeersnetwerk
- ontsluitingsweg
- kanaal als groene verbinding
- uitbouwen van zachte oevers
- versterken van de beekvallei
- jachthaven
- baken

STRUCTUURPLAN BRECHT
 Kaart 54: gewenste ruimtelijke structuur voor de Brechtse Heide

N

Projectvw.: Bart Antheunis
 Ontwerper: Christel Vannoppen
 maart 2003
 Projectnr.: 07/1598
 1598-krt-185A.cdr
 zonder schaal