






Legende:

-  te behouden en versterken bosstructuur
-  te behouden en versterken heidegebied
-  droog verbindingsgebied
-  nat verbindingsgebied
-  aandachtsgebied

STRUCTUURPLAN BRECHT

Kaart 32: gewenste natuurlijke structuur



Projectvw.: Bart Antheunis
 Ontwerper: Christel Vannoppen
 april 2001
 Projectnr.: 07/1598
 1598-krt-214A.cdr
 zonder schaal

