

















-  structuurondersteunend hoofddorp
-  woonwijk
-  landelijke woonkern
-  lintbebouwing
-  te versterken centrumzone
-  af te bakenen activiteitendreef
-  te behouden lokaal bedrijventerrein
-  te ontwikkelen lokaal bedrijventerrein i.f.v. nieuwe dynamiek
-  te ontwikkelen lokaal bedrijventerrein i.f.v. herlocalisatie zone-eigen en zonevreemde bedrijven
-  behoud economisch belang Kempisch Kanaal
-  te verbeteren natuur- en bosgebied
-  parkgebied
-  buffer
-  te versterken beekvallei
-  perspectiefgebied landbouw
-  landbouwgebied met natuur- en /of landschapswaarde
-  landbouwgebied met nevenfunctie
-  zone voor recreatief woongebied "Kooldriespark"
-  infrastructuurbundel
-  op- en afrittencomplex
-  secundaire weg
-  lokale verbindingsweg
-  gebiedsontsluitingsweg
-  verkeersknooppunt
-  multimodaal knooppunt
-  langzaamverkeer-routes uit te bouwen
-  bakens
-  Kempisch kanaal

STRUCTUURPLAN BRECHT
 Kaart 45: gewenste ruimtelijke structuur voor de noordelijke dorpen


 Projectvw.: Bart Antheunis
 Ontwerper: Christel Vannoppen
 september 2004
 Projectnr.: 07/1598
 1598-krt-093A.cdr
 zonder schaal

