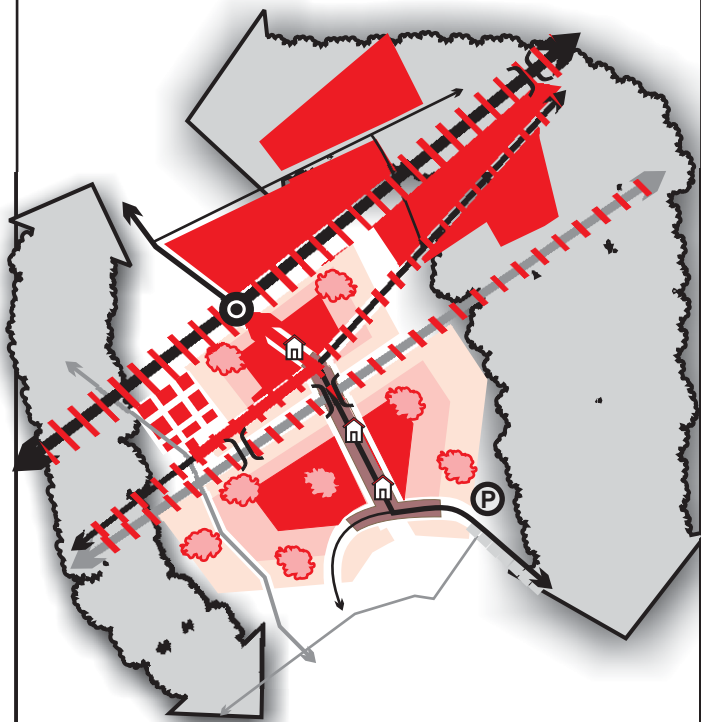


Knelpunten en bedreigingen









Kwaliteiten en potenties



Legende

Knelpunten en bedreigingen

-  grootchalige ontwikkeling dorpskern
-  fragmentatie dorpskern
-  schaalvergroting dorpscentrum
-  verspreide groene ruimten in de dorpskern
-  ontsluiting bedrijventerrein
-  E19, Kempisch Kanaal en N115 als barrièrewerking

Kwaliteiten en potenties

-  versterken omliggende groenstructuren en relatie dorpskern
-  versterken centrale dorpsas
-  wonen aan het water
-  recreatief knooppunt Luie Hoek
-  versterken dorpskern door woon- en/of groenontwikkelingen
-  autosnelweg met op- en afrit
-  brug
-  Kempisch Kanaal

STRUCTUURPLAN BRECHT
Kaart 27: knelpunten en bedreigingen,
kwaliteiten en potenties
Brecht-Zuid



Projectvw.: Bart Antheunis
Ontwerper: Christel Vannoppen
februari 2002
Projectnr.: 07/1598
1598-krt-259A.cdr
zonder schaal

