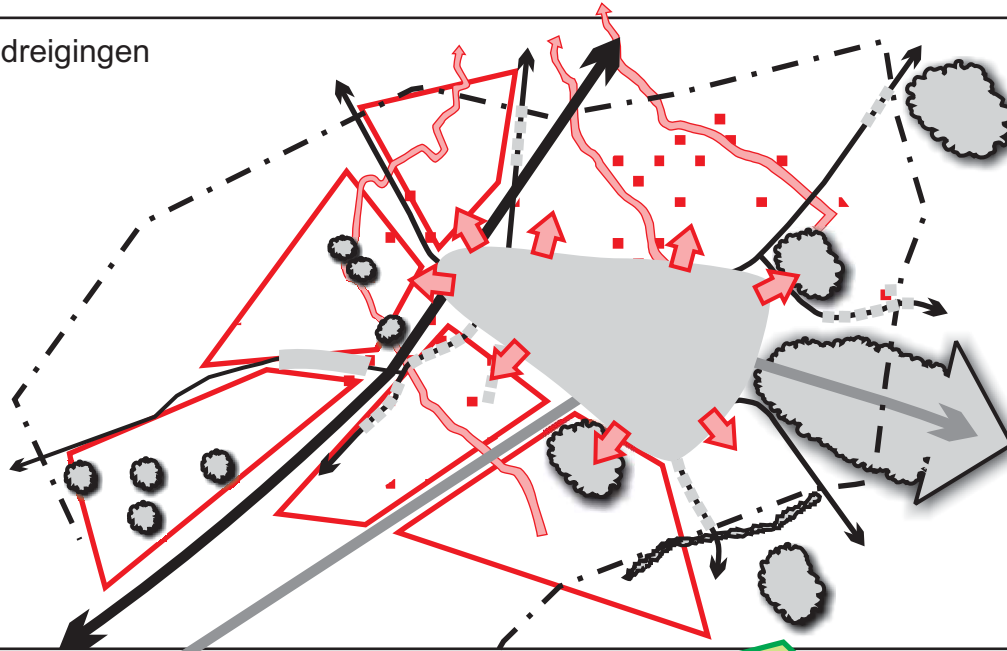
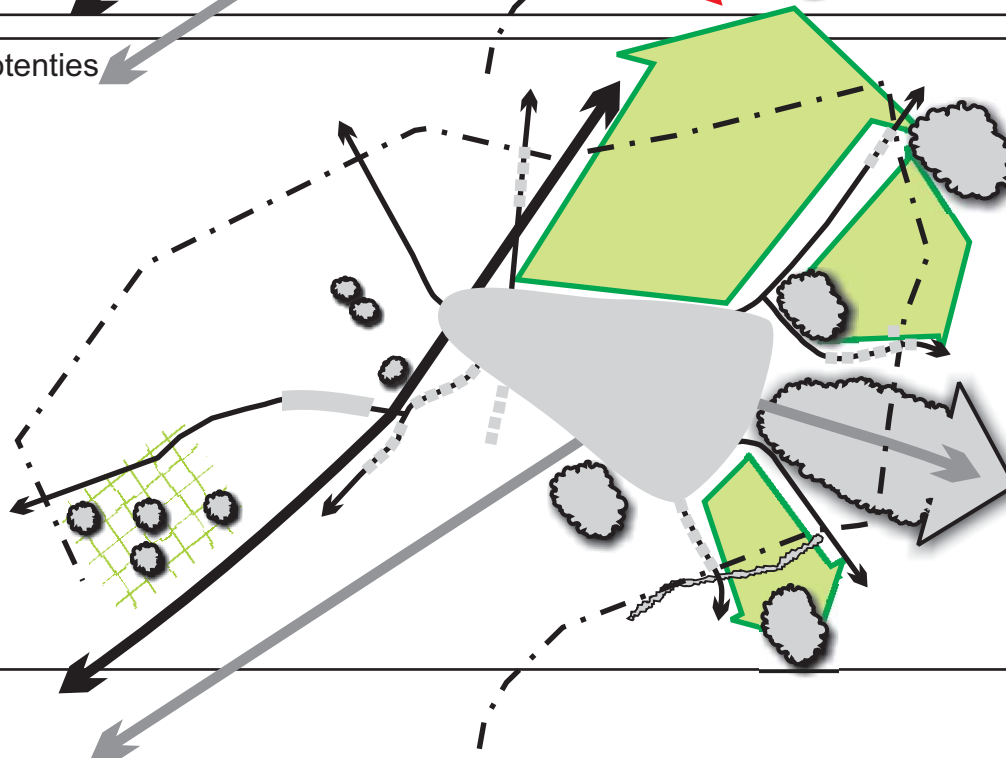


Knelpunten en bedreigingen







Kwaliteiten en potenties





Legende:

Knelpunten en bedreigingen

-  versnippering landbouwgebieden
-  verspreide bebouwing in de open ruimte
-  vermindering oppervlakte door uitbreidingen dorpskern
-  lage kwaliteit beekvalleien

Kwaliteiten en potenties

-  bovenlokale landbouwgebieden
-  verweving landbouw/natuur

STRUCTUURPLAN BRECHT

Kaart 28: knelpunten en bedreigingen-
kwaliteiten en potenties
Open Noorden



Projectw.: Bart Antheunis
Ontwerper: Christel Vannoppen
februari 2002
Projectnr.: 07/1598
1598-krt-262A.cdr
zonder schaal

