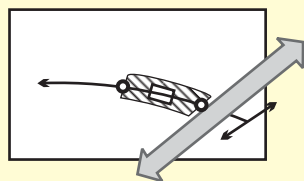
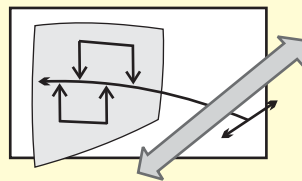


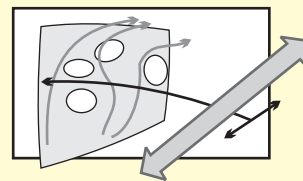
een landelijke woonkern  
bestaande uit 2 entiteiten



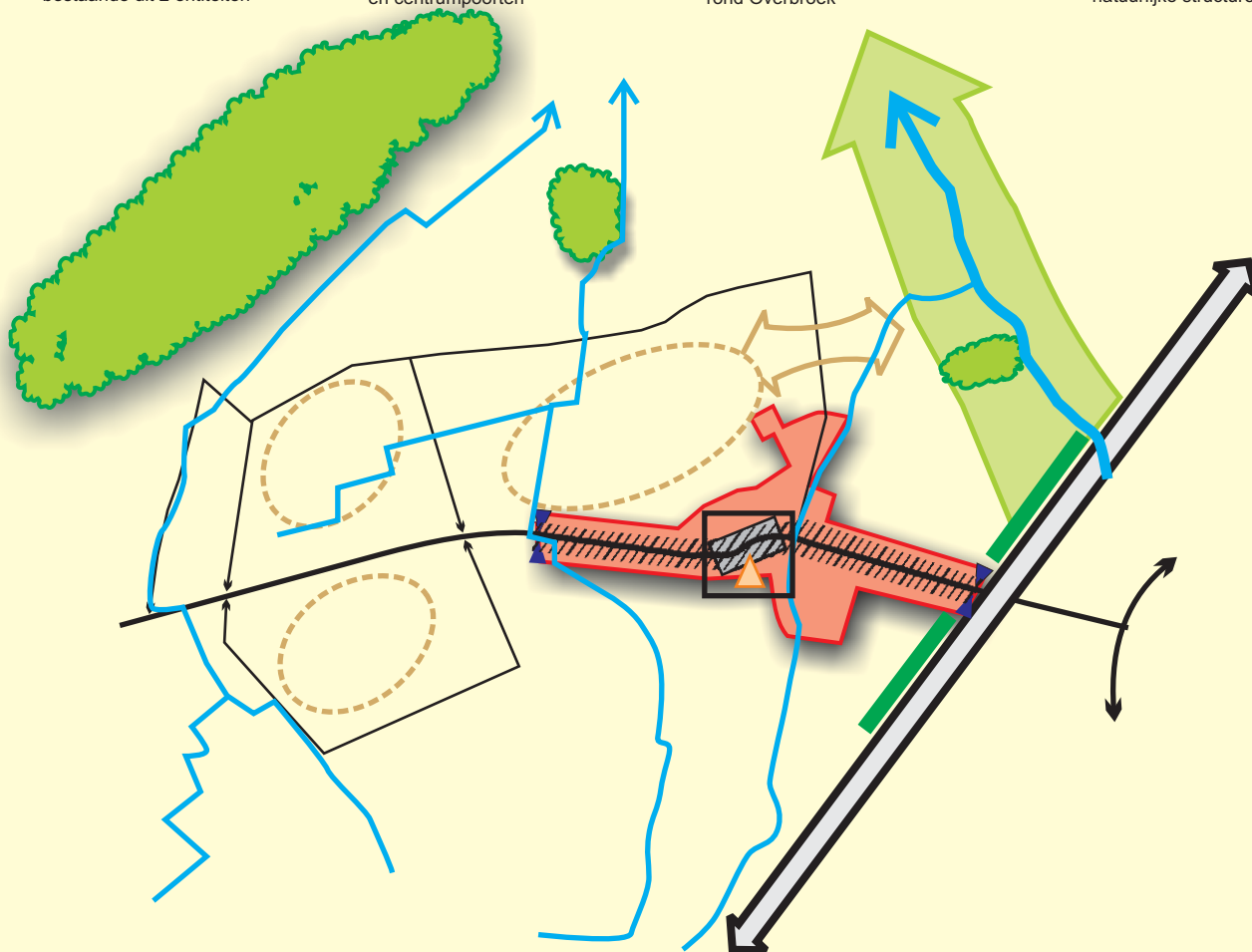
een duidelijke dorpskern gericht  
op verblijfskarakter met dorpsplein  
en centrumpoorten



duidelijke ontwikkelingsmogelijkheden  
voor de verspreide bebouwing  
rond Overbroek



voldoende aandacht voor  
onbebouwde ruimten en  
natuurlijke structuren



### Legende

- landelijke kern
- bos- en heidegebieden
- aan te leggen buffer
- te vrijwaren beekvallei
- te bewaren openruimte corridor
- te vrijwaren openruimte
- herinrichting openbaar domein/plein
- herinrichting openbaar domein/  
straten
- te versterken centrumzone
- uitbouw lokale recreatieve knoop
- te ontwikkelen centrumpoort
- infrastructuurbundel  
(E17 en HSL)
- gebiedsontsluitingsweg
- buurtontsluitingsweg

## STRUCTUURPLAN BRECHT

Kaart 53: gewenste ruimtelijke structuur  
voor Overbroek



Projectvw.: Bart Antheunis  
Ontwerper: Christel Vannoppen  
maart 2003  
Projectnr.: 07/1598  
1598-krt-251A.cdr  
zonder schaal

