










Legende:

-  schaalvergroting veeteelt
-  verweving landbouw, recreatie en natuur
-  versnippering van de bosstructuur
-  beperkte structuurkenmerken waterlopen
-  toenemende uitbreiding dorpskernen
-  onduidelijke afbakening bebouwde kern
-  verspreide structuur bedrijventerreinen
-  barrièrewerking
-  doorgaand (vracht)verkeer in dorpskernen

STRUCTUURPLAN BRECHT
Kaart 24: knelpunten en bedreigingen-gemeente Brecht



Projectw.: Bart Antheunis
Ontwerper: Christel Vannoppen
maart 2002
Projectnr.: 07/1598
1598-krt-266A.cdr
zonder schaal

