












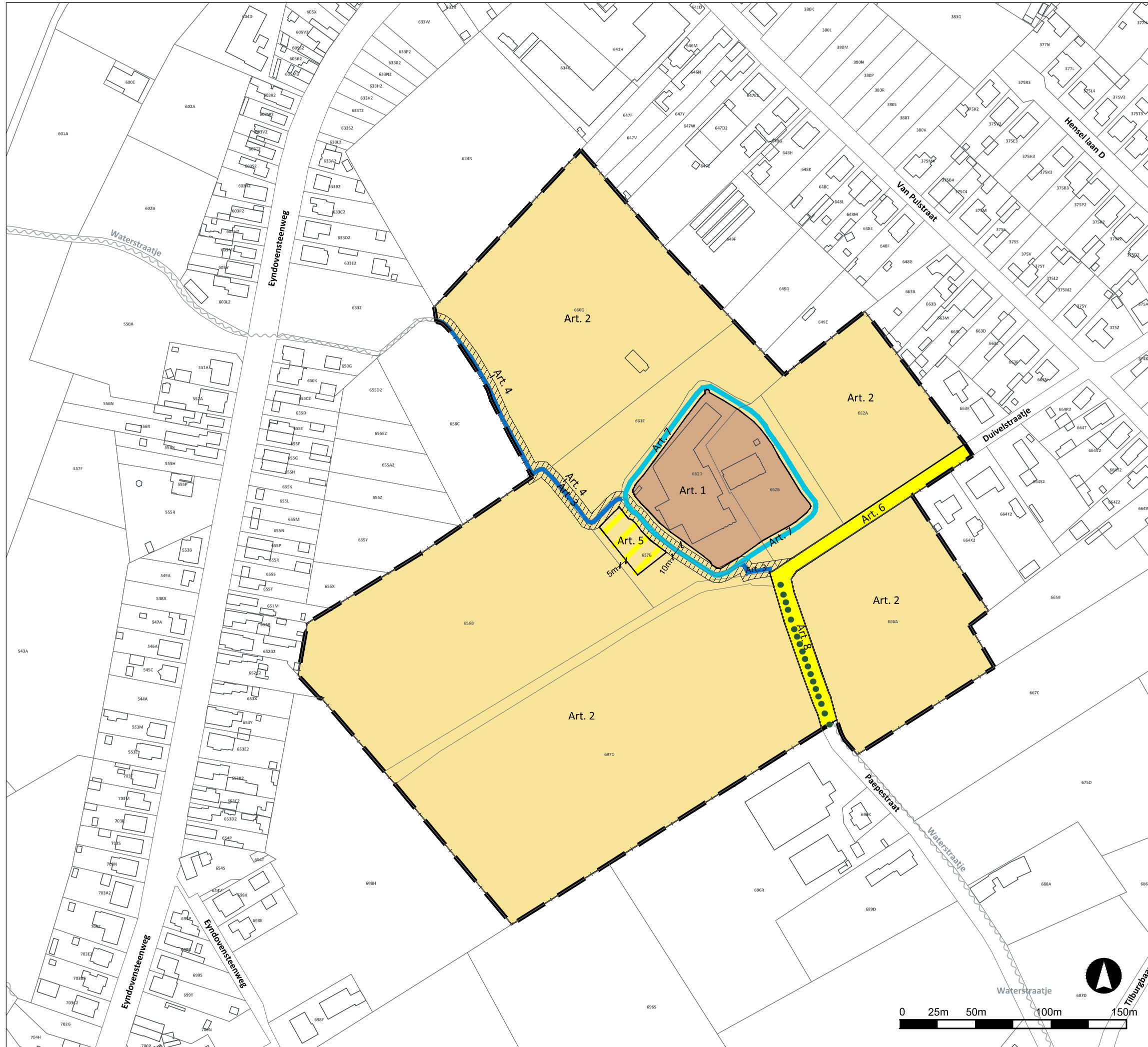
RUP Waardevolle domeinen Gemeente Brecht

Grafisch plan

Deelplan 02 - Domein Verbrand Hof

Legende

-  RUP begrenzing
-  Kadastrale percelen en gebouwen
-  Art. 1 Agrarisch gebied 'Verbrand hof'
-  Zone A / Zone B
-  Woongebouw
-  Art. 2 Agrarisch gebied - bouwrij
-  Art. 3 Waterloop
-  Art. 4 Bouwrijke zone voor de ruiming waterloop (overdruk)
-  Art. 5 Zone voor parking (overdruk)
-  Art. 6 Openbaar domein
-  Art. 7 Te behouden ringgracht (overdruk)
-  Art. 8 Waardevolle bomenrij



Ruimtelijk planner,
K. Janssens E. Mulkens

Gezien en definitief vastgesteld door de
gemeenteraad in zitting van

Annemie Marnef, Luc Aerts,
Algemeen directeur, Voorzitter

Bronnen:

- GRB 2014 (AGIV)

Kenmerk: 2298435014/bre
Datum: September 2018
Plannr.: 2/2
Formaat: A3
Schaal: 1:2.500

