











**RUP Waardevolle domeinen
Gemeente Brecht**

Bestaande en juridische toestand

Deelplan 03 - Domein De Sadeleer

Legende

-  RUP begrenzing
 -  Kadastrale percelen en gebouwen
 -  Gewestplanzonerings
 -  BPA's
 -  RUP's
 -  Verkavelingen
 -  Waterloop
 -  Stedenbouwkundige vergunningen
 -  Proces verbaal
 -  Bouwkundig erfgoed volgens Besluit van de administrateur-generaal van 14 september 2009 houdende vaststelling van de inventaris van het bouwkundige erfgoed en vastgestelde lijst.
- Belgisch Staatsblad 25/09/2009

Ruimtelijk planner,

K. Janssens *E. Mulkens*

Gezien en definitief vastgesteld door de gemeenteraad in zitting van

Annie Marnef, *Luc Aerts,*
Algemeen directeur, *Voorzitter*

Bronnen:

- GRB 2014 (AGIV)
- © Gewestplan, vector, toestand 01012002, bijgewerkt tot 18062014 (AGIV)

Kenmerk: 2298435014/bre
Datum: September 2018
Plannr.: 1/2
Formaat: A3
Schaal: 1:2.500

