









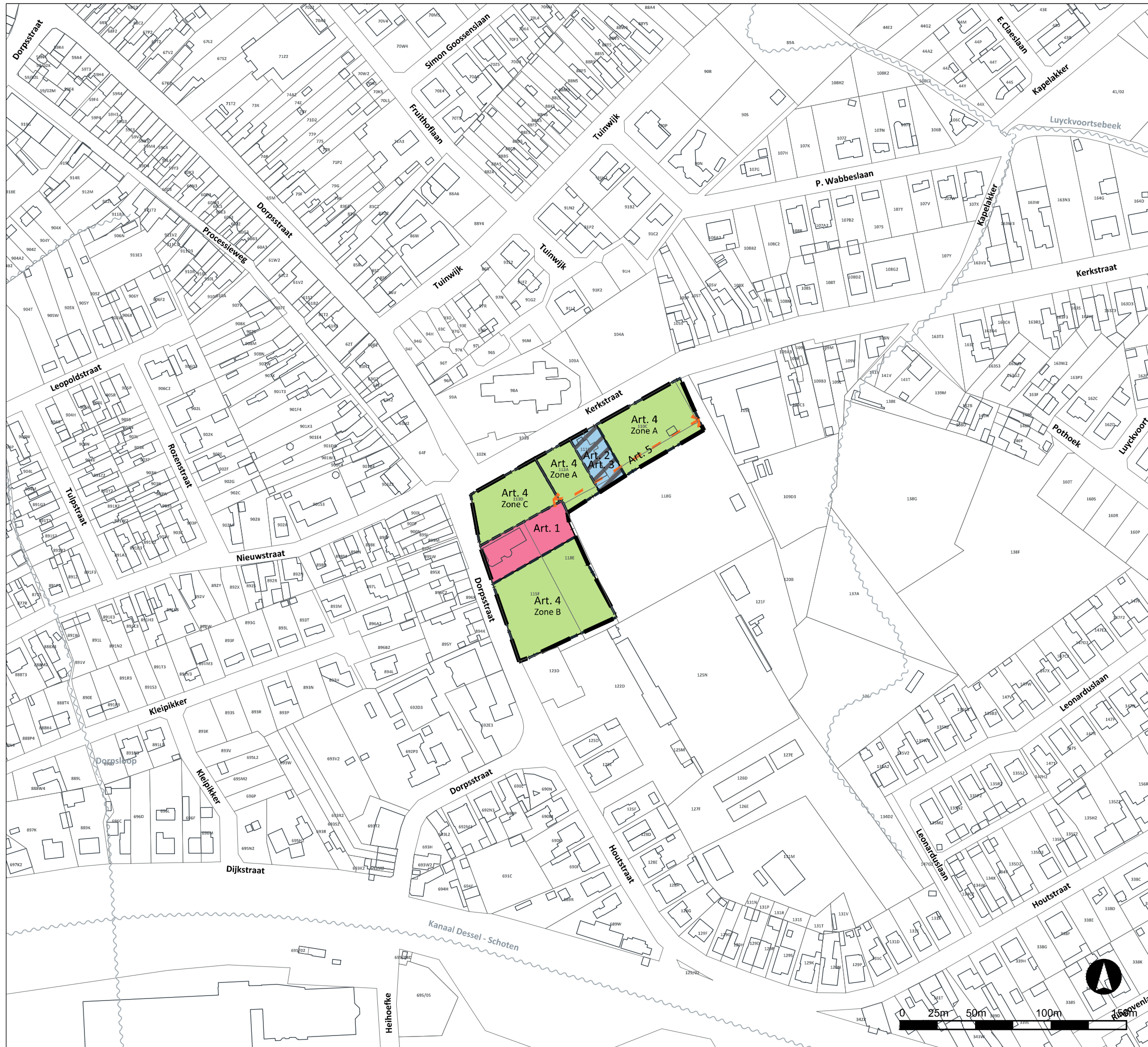
# RUP Waardevolle domeinen Gemeente Brecht

## Grafisch plan

### Deelplan 04 - Domein Steenbakkershuis en Pastorie Sint-Lenaarts

#### Legende

-  RUP begrenzing
-  Kadastrale percelen en gebouwen
-  Art. 1 Woongebied met waardevol karakter
-  Art. 2 Pastorie Sint-Lenaarts
-  Art. 3 Nabestemming wonen
-  Art. 4 Parkgebied
-  Zone A / Zone B / Zone C
-  Art. 5 Trage wegen - indicatieve aanduiding (overdruk)



Ruimtelijk planner,  
K. Janssens E. Mulkens

Gezien en definitief vastgesteld door de  
gemeenteraad in zitting van .....

Annamie Marnef, Luc Aerts,  
Algemeen directeur, Voorzitter

Bronnen:  
- GRB 2014 (AGIV)

Kenmerk: 2298435014/bre  
Datum: September 2018  
Plannr.: 2/2  
Formaat: A3  
Schaal: 1:2.500

