














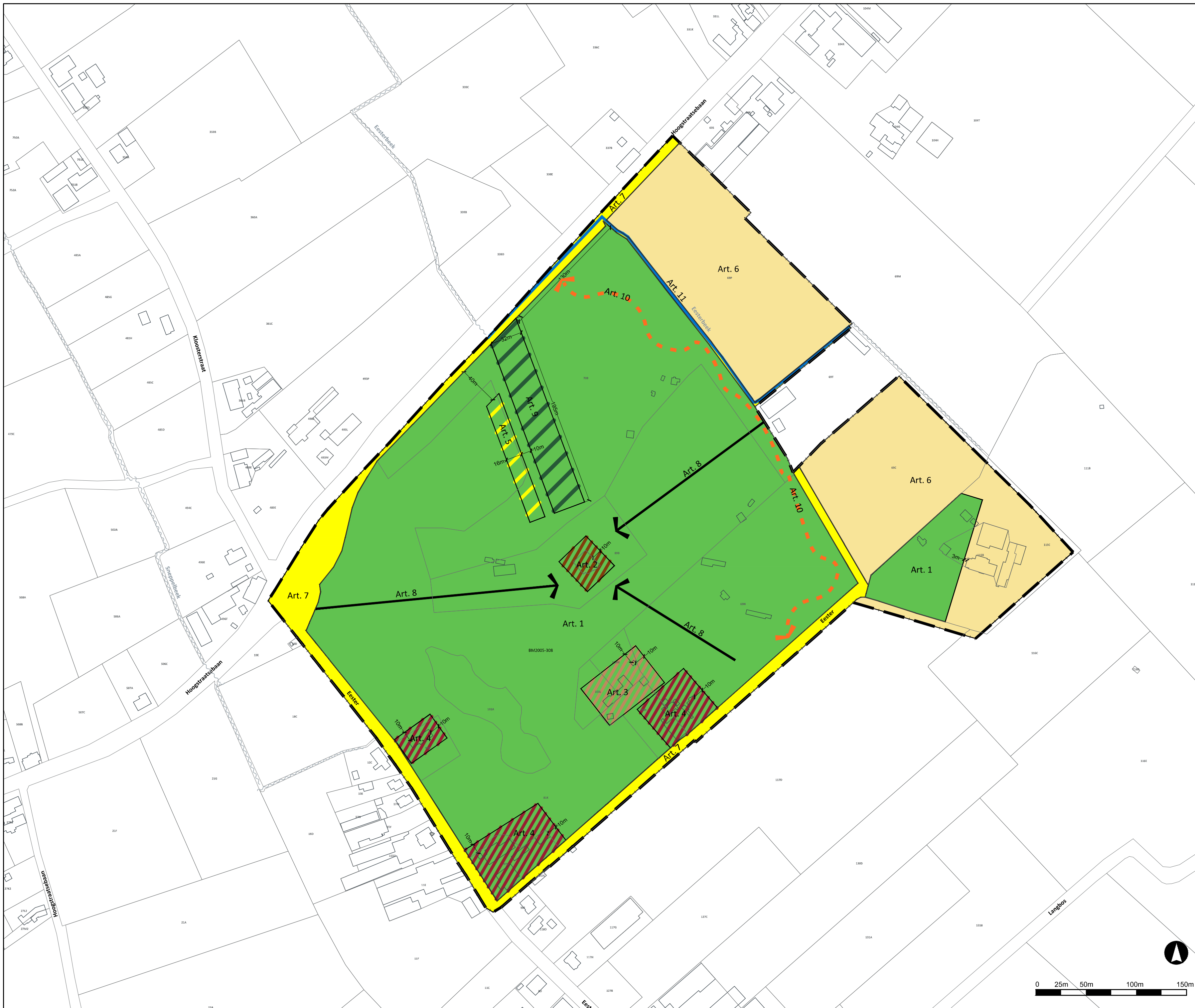
**RUP Waardevolle domeinen
Gemeente Brecht**

Grafisch plan

Deelplan 01 - Domein De Eester

Legende

-  RUP begrenzing
-  Kadastrale percelen en gebouwen
-  Art. 1 Kasteelpark
-  Art. 2 Kasteel de Eester (overdruk)
-  Art. 3 Koetshuis De Eester en omgeving (overdruk)
-  Art. 4 Woningen in kasteelpark zonder erfgoedwaarde (overdruk)
-  Art. 5 Zone voor parking (overdruk)
-  Art. 6 Agrarisch gebied
-  Art. 7 Openbaar domein
-  Art. 8 Zichtas (overdruk)
-  Art. 9 Toegangsreef (overdruk)
-  Art. 10 Trage weg - indicatieve aanduiding (overdruk)
-  Art. 11 Waterloop



Ruimtelijk planner,
K. Janssens E. Mulkens

Gezien en definitief vastgesteld door de
gemeenteraad in zitting van

Annemie Marnef, Luc Aerts,
Algemeen directeur, Voorzitter

Bronnen:
- GRB 2014 (AGIV)

Kenmerk: 2298435014/bre
Datum: September 2018
Plannr.: 2/2
Formaat: A2
Schaal: 1:2.500

